

URZĄD MIASTA GDYNI

Biuro Ogrodnika Miasta
Aleja Marszałka Piłsudskiego 52/54
81-382 Gdynia

SMO.7332-16/2009

Gdynia, 5.06.2009 r.

EURO-ALIANS
Pracownia Projektowa sp. z o.o.
ul. Marusarzówny 2
80-288 Gdańsk

dot.: *zaopiniowania projektu zieleni dla zadania „Budowa ścieżek rowerowych w Gdyni w ramach projektu „Rozwój komunikacji rowerowej aglomeracji Trójmiejskiej w latach 2007-2013 (Zadanie II) - ścieżka rowerowa wzdłuż ul. Rdestowej (ścieżka rowerowa nr 6)”*
(L.dz.207/GDY/09)

W odpowiedzi na pismo znak jw. z dnia 08.04.2009 r. dot. zaopiniowania dokumentacji projektowej *branża: zieleni; projekt pn.: „Budowa ścieżek rowerowych w Gdyni w ramach projektu „Rozwój komunikacji rowerowej aglomeracji Trójmiejskiej w latach 2007-2013 (Zadanie II) ścieżka rowerowa nr 6-wzdłuż; teren: ul. Rdestowa w Gdyni, stadium opracowania: projekt budowlano-wykonawczy; inwestor: Gmina Miasta Gdyni Al. Marszałka Piłsudskiego 52/54; jednostka projektowa: EURO-ALIANS Pracownia Projektowa; projektant: mgr inż. Magdalena Loose* Biuro Ogrodnika Miasta opiniuje pozytywnie w ramach swoich kompetencji powyższą dokumentację w zakresie projektu zagospodarowania terenu nie wnosząc uwag.

Jednocześnie Biuro Ogrodnika Miasta informuje, iż:

- opinia jest ważna jeden rok tj. do dnia 5 czerwca 2010r.;
- o rozpoczęciu prac należy powiadomić Biuro Ogrodnika Miasta z co najmniej tygodniowym wyprzedzeniem;
- integralną częścią w/w opinii jest dokumentacja ostemplowana przez Biuro Ogrodnika Miasta;
- projekt zieleni należy przedstawić do uzgodnienia w Zarządzie Dróg i Zieleni.

KIEROWNIK REFERATU
[Podpis]
mgr inż. arch. Małgorzata Zaworska-Bronziowicz

**ZA ZGODNOŚĆ
Z ORYGINAŁEM**

Otrzymują:

1. Zarząd Dróg i Zieleni w Gdyni
2. SMO- a/a

PROKURENT

mgr inż. Krzysztof Dudek

1.2. Wykaz roślin projektowanych (Tabela 2):

Nr	Nazwa polska/ łacińska	Ilość sztuk, rozstaw, gęstość i sposób sadzenia	Charakterystyka, wysokość krzewu bez bryły / szerokość krzewu, minimalna ilość przesadzeń, forma sprzedaży, pokrój
1.	2.	3.	4.
1.	Tawuła japońska ALBIFLORA / <i>Spiraea japonica Albiflora</i>	3040 sztuk, 0,45x0,45 m, 5 szt / m ² , sadzić w „5”	niski krzew o wzniesionych pędach, osiąga wysokość 50 – 80 cm, a szerokość 1 – 1,5 m, liście jasnozielone, kwiaty białe od lipca do września, niewielkie wymagania glebowe, wysoka odporność na zanieczyszczenie środowiska ROŚLINA OKRYWOWA Wymogi dla roślin sadzonych: wysokość 30-40 cm, trzy krotnie szkółkowane (x 3), rośliny w pojemnikach dwulitrowych (C2), pokrój typowy. Krzewy powinny mieć minimum 3 dobrze wykształcone pędy.
2.	Tawuła japońska ANTHONY WATERER / <i>Spiraea japonica Anthony Waterer</i>	925 sztuk, 0,45x0,45 m, 5 szt / m ² , sadzić w „5”	wolnorosnący krzew o półkolistym pokroju, osiągający 80 cm wysokości i szerokości. Liście jasno zielone. Młode liście czerwone. Kwiaty różowe do rubinowych, w płaskich kwiatostanach do 15 cm szerokości (VII-IX), stanowisko słoneczne lub lekko cieniste, ogrodowa uprawna gleba. ROŚLINA OKRYWOWA Wymogi dla roślin sadzonych: wysokość 30-40 cm, trzy krotnie szkółkowane (x 3), rośliny w pojemnikach dwulitrowych (C2), pokrój typowy. Krzewy powinny mieć minimum 3 dobrze wykształcone pędy.
3.	Sosna górską kosodrzewina / <i>Pinus mugo</i>	324 sztuki, 0,58x0,58 m,	rośnie szybko. Igły długości 3-8 cm są gęsto osadzone na giętkich pędach.

ZA ZGODNOŚĆ
Z ORYGINAŁEM

PROKURENT

mgr inż. Krzysztof Dudek

URZĄD MIASTA GDYNI
Biuro Ogrodnika Miasta

	mughus	3 szt / m ² , sadzić w „5”	<p>Szyszki są niewielkie, ciemnobrązowe z popielatymi tarczkami i ostrym wyrostkiem. Gatunek o bardzo małych wymaganiach siedliskowych. Doskonale rośnie nawet na piaskach (np. wydmy nadmorskie).</p> <p>ROŚLINA OKRYWOWA</p> <p>Wymogi dla roślin sadzonych: wysokość 20-30 cm, trzy krotnie szkółkowane (x 3), rośliny w pojemnikach trzylitrowych (C3), pokrój typowy dla gatunku i odmiany.</p>
--	--------	--	---

Drzewo z przesadzenia: jarzab – 1 sztuka.

Krzewy z przesadzenia: berberys thunberga odmiana purpurowa – 100 m².

1.3. WYMOGI JAKOŚCIOWE I SADZENIE.

Krzewy – parametry jakościowe.

Cechy ogólne.

Materiał sadzeniowy powinien być opatrzony etykietą, czysty odmianowo, prowadzony w trakcie wieloletniego cyklu produkcyjnego, posiadać zdrewniałe pędy wyrastające nie wyżej niż 10 cm nad szyjką korzeniową, zahartowany, prawidłowo uformowany z zachowaniem charakterystycznej dla gatunku i odmiany wysokości, szerokości i długości pędów, równomiernie rozkrzewiony, zwarty, zdrowy, wolny od szkodników i patogenów, pozbawiony ran i śladów po świeżych cięciach, bez uszkodzeń mechanicznych, bez martwic, zmarszczeń i pęknięć kory.

Cechy systemu korzeniowego.

System korzeniowy materiału sadzeniowego powinien być skupiony, zwarty, silnie przerośnięty, prawidłowo rozwinięty, na korzeniach szkieletowych powinny występować liczne korzenie drobne, nieprzesuszone, odpowiedni gabarytowo, wielkość pojemnika – dwulitrowy (C2), trzylitrowy (C3).

**ZA ZGODNOŚĆ
Z ORYGINAŁEM**

PROKURENT

Cechy pędów głównych.

mgr inż. Krzysztof Dudek

ieżka row.

azowanej - ścieżka row.

nej - chodnik i opaska

wanej - zjazdy

opaski

OZNACZENIA:

- — — — — Granica opracowania.
- Projektowane poręcze/bariery.
- Projektowany krawężnik o odkryciu 5 cm
- Projektowany krawężnik o odkryciu 0 cm
- Projektowana ścieżka rowerowa
- Projektowany chodnik
- Granice ewidencyjne działek



- krzewy okrywowe projektowane

$\frac{1/648}{0,45 \times 0,45}$ nr / ilość
rozstaw



- drzewo z przesadzenia

URZĄD MIASTA GDYNI

Biuro Ogrodnika Miasta
Aleja Marszałka Piłsudskiego 52/54
81-382 Gdynia

DANE TECHNICZNE:

Kategoria trasy rowerowej - Lr

Typ przekroju - DR 1/2

(jednostronna, dwukierunkowa)

Szerokość ścieżki rowerowej - 2.5 m


Szerokość chodnika - 1,5 - 2,5 m

ZA ZGODNOŚĆ
Z ORYGINAŁEM

PROKURENT

mgr inż. Krzysztof Dudek

Ścieżka rowerowa nr 6 wzdłuż ul. Rdestowej

Umowa nr: KB/170/UP/42/N/2008 Inwestor: Gmina Miasta Gdyni	 ul. Maruszaków 2 paw. 22 80-288 Gdańsk	EURO-ALIANS Pracownia Projektowa sp. z o.o.	
Nazwa projektu:	"Budowa ścieżek rowerowych w Gdyni w ramach projektu "Rozwój komunikacji rowerowej aglomeracji Trójmiejskiej w latach 2007-2013" (Zadanie II)		
Nazwa rysunku:	Plan zieleni	Skala: 1:500	Rys. nr 1 ARKUSZ 1/4
	Imię i nazwisko:	Numer uprawnień:	Podpis:

Granica odrębnego opracowania Biura Projektów
Budownictwa Komunalnego: "Rozbudowa ul.
Chwarsznieńskiej^{31A} wraz z jej przedłużeniem do
ul. Chwaszczńskiej w Gdyni"

ZA ZGODNOŚĆ
Z ORYGINAŁEM

PROKURENT

mgr inż. Krzysztof Dudek

URZĄD MIASTA GDYNI

Biuro Ogrodnika Miasta

Aleja Marszałka Piłsudskiego 52/54
81-382 Gdynia

Ścieżka rowerowa nr 6 wzdłuż ul. Rdestowej

Umowa nr:
KB/170/UP/42/W/2008
Inwestor:
Gmina Miasta Gdyni



EURO-ALIANS
Pracownia Projektowa
sp. z o.o.

ul. Maruszówny 2 paw. 22

80-288 Gdańsk

Nazwa projektu:

"Budowa ścieżek rowerowych w Gdyni w ramach projektu
"Rozwój komunikacji rowerowej
aglomeracji Trójmiejskiej w latach 2007-2013" (Zadanie II)

Nazwa

Projekt zielony

Skala:

Findings

[illegible]

ARKUS

Umowa nr:
KB/170/JP/42/W/2008
Inwestor:
Gmina Miasta Gdyni



EURO-ALIANS
Pracownia Projektowa
sp. z o.o.

ul. Marusarzówny 2 paw. 22

80-268 Gdańsk

Nazwa
projektu:

"Budowa ścieżek rowerowych w Gdyni w ramach projektu
"Rozwój komunikacji rowerowej
aglomeracji Trójmiejskiej w latach 2007-2013" (Zadanie II)

Nazwa
rysunku:

Projekt zieleni

Skala:

1:500

Rys. nr 1

ARKUSZ 4/4

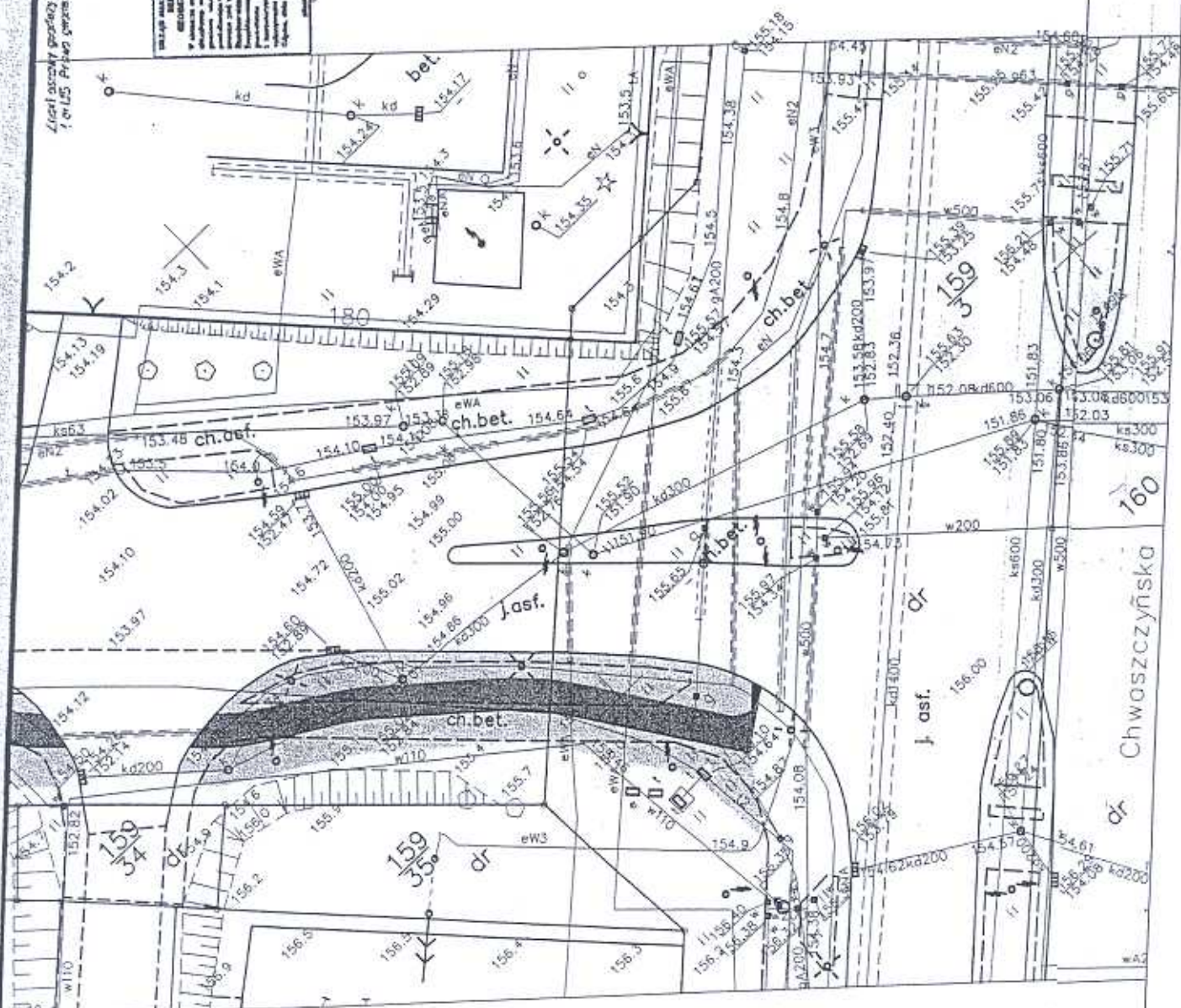

Ścieżka rowerowa nr 6 wzdłuż ul. Rdestowej

URZĄD MIASTA GDYNI
Biuro Ogrodnika Miasta
Aleja Marszałka Piłsudskiego 52
81-382 Gdynia

Konieczne Dopuszczenie
Ogrodnicze
z Urzędu Miasta Gdyni

Projektant: mgr inż. Krzysztof Dudek
Data: 15.05.2008
Lp. 155

Liczba arkuszy: 4
Lp. 155
Lp. 155
Lp. 155
Lp. 155



ZA ZGODNOŚĆ
Z ORYGINAŁEM

PROKURENT

mgr inż. Krzysztof Dudek

z dnia 25.08.2009r.

Gdynia, dnia 24 czerwca 2009 roku

**Pracownia Projektowa
EURO-ALIANS Sp. z o.o.
ul. Marusarzówny 2 pawilon 22
80-288 Gdańsk**

dotyczy: wniosku o uzgodnienie projektu budowlano-wykonawczego - ścieżka rowerowa nr 6 wzdłuż ul. Rdestowej (branża zieleni)

UZGODNIENIE

Zarząd Dróg i Zieleni w Gdyni uzgadnia dokumentację projektową pn. "Stadium: Projekt budowlano-wykonawczy. Inwestycja: Budowa ścieżek rowerowych w Gdyni w ramach projektu: „Rozwój komunikacji rowerowej Aglomeracji Trójmiejskiej w latach 2007-2013 – zadanie II. Ścieżka rowerowa nr 6 wzdłuż ul. Rdestowej. Branża: Zieleni” (inwestor: Gmina Miasta Gdyni; jednostka projektowa: Euro-Alians Pracownia Projektowa Sp. z o.o., ul. Marusarzówny 2 pawilon 22, 80-288 Gdańsk; projektant: mgr Magdalena Loose; data opracowania: listopad 2008r.), z następującymi uwagami:

1. na ewentualne zmiany w projekcie, które wynikną przed lub/i w trakcie jego realizacji, należy każdorazowo uzyskać zgodę tut. Zarządu – przed dokonaniem tych zmian;
2. należy wziąć pod uwagę zapisy pozostałych uzgodnień projektów branżowych dla planowanej inwestycji;
3. realizacja inwestycji nie może pogorszyć stanu istniejącego oraz naruszać interesów osób trzecich;
4. o rozpoczęciu i zakończeniu robót powiadomić pisemnie tut. Zarząd - fax 058 662 28 41, powołując się na numer niniejszego uzgodnienia oraz podając imię, nazwisko i numer telefonu kierownika budowy i/lub robót.

Uzgodnienie ważne jest dwa lata, tj. do dnia 23.06.2011r.

Integralną część niniejszego uzgodnienia stanowi ww. dokumentacja, w której rysunek nr 2.1 (ark. 1/2 i 2/2) pn. „Inwentaryzacja zieleni wraz z gospodarką drzewostanem” oraz rysunek nr 1 (ark. od 1/4 do 4/4) pn. „Projekt zieleni” zostały ostemplowane przez tut. Zarząd.

Jednocześnie informujemy, iż wycięcie drzew i krzewów wymaga zezwolenia z Wydziału Ochrony Środowiska i Rolnictwa Urzędu Miasta Gdyni.

Z up. DYREKTORA
Jan Gawin
Kierownik
Działu Gospodarki Komunalnej

ZA ZGODNOŚĆ











PROKURENT

mgr inż. Krzysztof Dudek

Do wiadomości:

1. Wydział Inwestycji Urzędu Miasta Gdyni;
2. Biuro Ogrodnika Miasta Urzędu Miasta Gdyni;
3. UGO – w/m;
4. UGD – a/a.

OZNACZENIA:

-  Granica opracowania.
-  Projektowane poręcze/bariery.
-  Projektowany krawężnik o odkryciu 5 cm
-  Projektowany krawężnik o odkryciu 0 cm
-  Projektowana ścieżka rowerowa
-  Projektowany chodnik
-  Granice ewidencyjne działek
-  Drzewa do wycinki
-  Drzewa do przesadzenia
-  Krzewy do przesadzenia

ZARZĄD DRÓG I ZIELENI
JEDNOSTKA BUDŻETOWA GMINY MIASTA GDYNI
81-451 Gdynia, al Zwycięstwa 96/98
NIP 586-218-63-30, REGON 220356287
tel. 058/761-20-00, fax 058/662-28-41

Załącznik do uzgodnienia

nr UO. Ank-2322-1/508/4455/2009/3274
z dnia 24.06.2009 r.

Z up. DYREKTORA

Jan Gawin
Kierownik
Działu Gospodarki Komunalnej

DANE TECHNICZNE:


Kategoria trasy rowerowej - **Lr**
Typ przekroju - **DR 1/2**
(jednostronna, dwukierunkowa)
Szerokość ścieżki rowerowej - **2.5 m**
Szerokość chodnika - **1,5 - 2,5 m**

ZATWIERDZIŁ
Z OZNACZENIAMI

PROKURENT

mgr inż. Krzysztof Dudek

Ścieżka rowerowa nr 6 wzdłuż ul. Rdestowej

Umowa nr: KB/170/UP/42/W/2008 Inwestor: Gmina Miasta Gdyni	 ul. Maruszewny 2 paw. 22 80-288 Gdańsk
Nazwa projektu:	EURO-ALIANS Pracownia Projektowa sp. z o.o. "Budowa ścieżek rowerowych w Gdyni w ramach projektu "Rozwój komunikacji rowerowej aglomeracji Trójmiejskiej w latach 2007-2013" (Zadanie II)
Nazwa rysunku:	Inwentaryzacja zieleni wraz z gospodarką drzewostanem
	Skala: 1:500
	Rys. nr 2.1



"Budowa ścieżek rowerowych w Gdyni w ramach projektu
"Rozwój komunikacji rowerowej
aglomeracji Trójmiejskiej w latach 2007-2013" (Zadanie II)

ażka row.


zowanej - ścieżka row.

nej - chodnik i opaska

wanej - zjazdy

aski

OZNACZENIA:

- — — — — Granica opracowania.
- Projektowane poręczce/bariery.
- Projektowany krawężnik o odkryciu 5 cm
- Projektowany krawężnik o odkryciu 0 cm
- Projektowana ścieżka rowerowa
- Projektowany chodnik
- Granice ewidencyjne działek
-  Projektowane nasadzenia

ZARZĄD DRÓG I ZIELENI
JEDNOSTKA BUDŻETOWA GMINY MIASTA GDYNI
81-451 Gdynia, al. Zwycięstwa 96/98
NIP 586-218-63-30, REGON 220356287
tel. 058/761-20-00, fax 058/662-28-41

Załącznik do uzgodnienia

nr USD. Ank. 4232-1/508/4455/2009/3277
z dnia 24.06.2009r.

Z up. DYREKTORA


Jan Gawin
Kierownik
Działu Gospodarki Komunalnej

DANE TECHNICZNE:

Kategoria trasy rowerowej - Lr

Typ przekroju - DR 1/2

(jednostronna, dwukierunkowa)

Szerokość ścieżki rowerowej - 2,5 m


Szerokość chodnika - 1,5 - 2,5 m

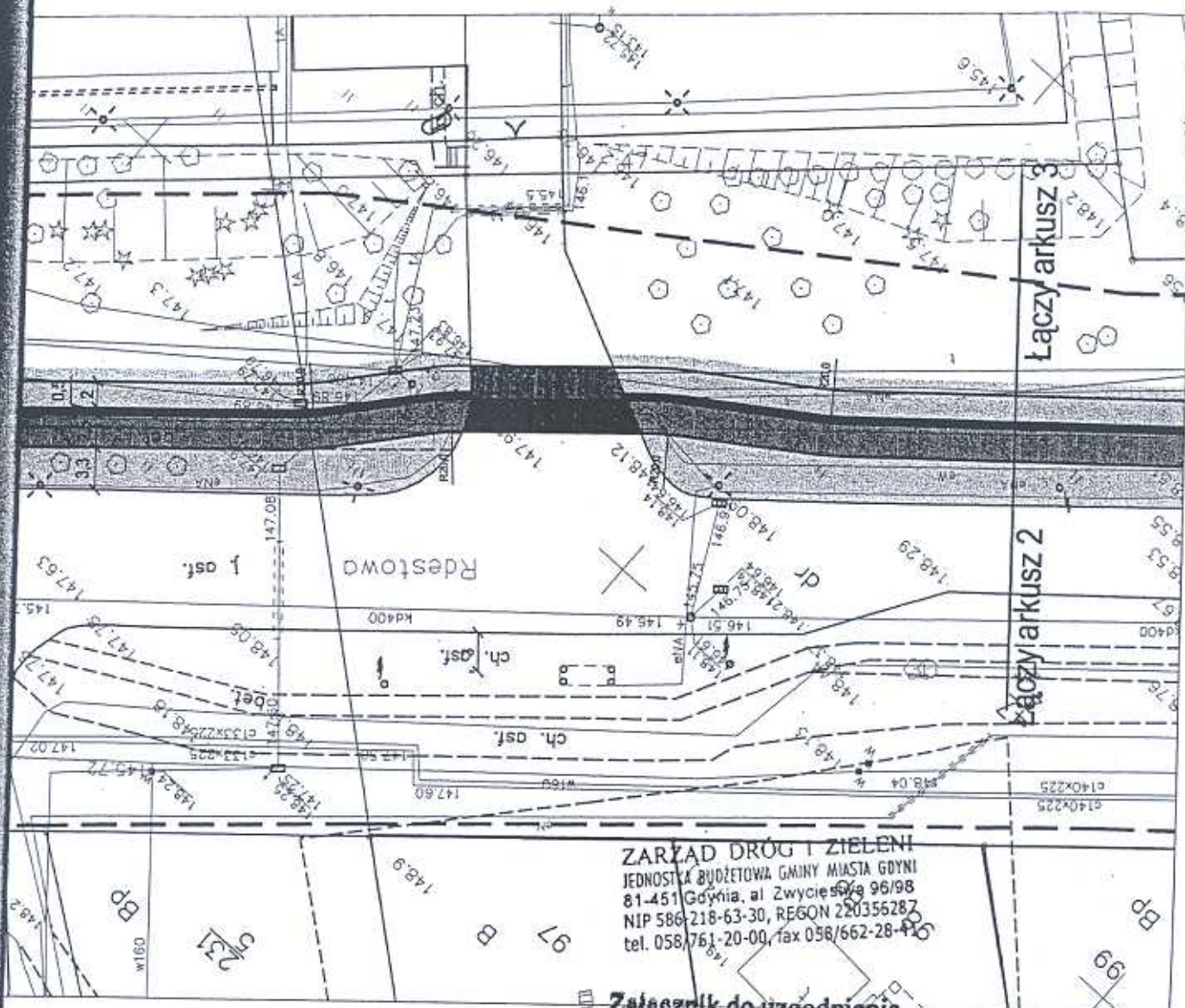
ZATCORN

PROKURENT

mgr inż. Krzysztof Dudek

Ścieżka rowerowa nr 6 wzdłuż ul. Rdestowej

Umowa nr: KB/170UP/42/W/2008 inwestor: Gmina Miasta Gdyni	 EURO-ALIANS Pracownia Projektowa sp. z o.o. ul. Maruszczówny 2 paw. 22 80-288 Gdańsk
Nazwa projektu:	"Budowa ścieżek rowerowych w Gdyni w ramach projektu "Rozwój komunikacji rowerowej aglomeracji Trójmiejskiej w latach 2007-2013" (Zadanie II)
Nazwa rysunku:	Plan zieleni Projekt
	Skala: 1:500
	Rys. nr 1 ARKUSZ 1/4
Imię i nazwisko:	Numer uprawnień: Podpis:



Załącznik do uzgodnienia

UOD.ANK-7332-1|508|4455|2009|3277

data 24.06.2009.

Z up ~~DYREKTORA~~

Jan Gawin
Kierownik
Działu Gospodarki Komunalnej

PROKURENT

mgr inż. Krzysztof Dudek

Ścieżka rowerowa nr 6 wzdłuż ul. Rdestowej

Umowa nr:
KB/170/UP/42/W/2008
Inwestor:
Gmina Miasta Gdyni



EURO-ALIANS
Pracownia Projektowa
sp. z o.o.

ul. Maruszówny 2 paw. 22

80-238 Gdańsk

Nazwa projektu:

**"Budowa ścieżek rowerowych w Gdyni w ramach projektu
"Rozwój komunikacji rowerowej
aglomeracji Trójmiejskiej w latach 2007-2013" (Zadanie II)**

Łączy arkusz 4

Koniec odcinka nr 1
km 1+979.94

Granica odrębnego opracowania Biura Projektów
Budownictwa Komunalnego: "Rozbudowa ul.
Chwarszyniejskiej wraz z jej przedłużeniem do
ul. Chwarszyniejskiej w Gdyni"

ZASŁAD DROGI ZIELNEJ
JEDNOSTKA BUDŻETOWA GŁÓWNEJ MIASTA GDYNI
81-3451 Gdynia, al. Zwycięstwa 96/98
NIP 586-218-63-30, REGON 220356287
tel. 058/761210-00, 058/662-28-41


Załącznik do uzgodnienia
nr UGD.Ant-7382-1/508/4455/2008/327
z dnia 24.06.2008r.

Z up. DYREKTORA
Jan Gawin
Kierownik
Działu Gospodarki Komunalnej

PROKURENT

mgr inż. Krzysztof Dudek

Ścieżka rowerowa nr 6 wzdłuż ul. Rdestowej

Umowa nr: KB/170/UP42/W/2008 Inwestor: Gmina Miasta Gdyni	 EURO-ALIANS Pracownia Projektowa sp. z o.o. ul. Marusarzówny 2 paw. 22 80-288 Gdańsk
Nazwa projektu:	"Budowa ścieżek rowerowych w Gdyni w ramach projektu "Rozwój komunikacji rowerowej aglomeracji Trójmiejskiej w latach 2007-2013" (Zadanie II)
Nazwa	Projekt

MAPA SYTUACYJNO-
Z INWENTARYZACJĄ URZ.
skala 1:500
MAPA DO CELOW
Rdestowa
nr sekcji: 408/12-0-145/8122-0-51
Droga: Włóki Koc. Km31,32
Nr drzew: 1228
Mapa zatwierdzona na dzień: 02.06.2008
Lok. województwa TRZASK 717
Ul. Chwarszyniejskiej
Prace projektowe
Kierownik
Kierownik
Nr KRS: 408-67/2008
Data: 10.07.2008r.
Izba projektowa
Izba projektowa

ARKUSZ

Umowa nr:
KB/170/UP/42/W/2008
Inwestor:
Gmina Miasta Gdyni



EURO-ALIANS
Pracownia Projektowa
sp. z o.o.

ul. Maruszewny 2 paw. 22

80-288 Gdańsk

Nazwa
projektu:

"Budowa ścieżek rowerowych w Gdyni w ramach projektu
"Rozwój komunikacji rowerowej
aglomeracji Trójmiejskiej w latach 2007-2013" (Zadanie II)

Nazwa
rysunku:

Projekt zieleni

Skala:

1:500

Rys. nr 1

ARKUSZ 4/4

Ścieżka rowerowa nr 6 wzdłuż ul. Rdestowej

ZARZĄD DROG
JEDNOSTKA BUDŻETOWA GMINY MIASTA GDYNI
81-451 Gdynia, al. Zwycięstwa 96/98
NIP 586-218-63-30, REGON 220356287
tel. 058/761-20-00, fax 058/662-28-41

Załącznik do uzgodnienia

nr UGD. ANK-78324/508/4455/2009/327

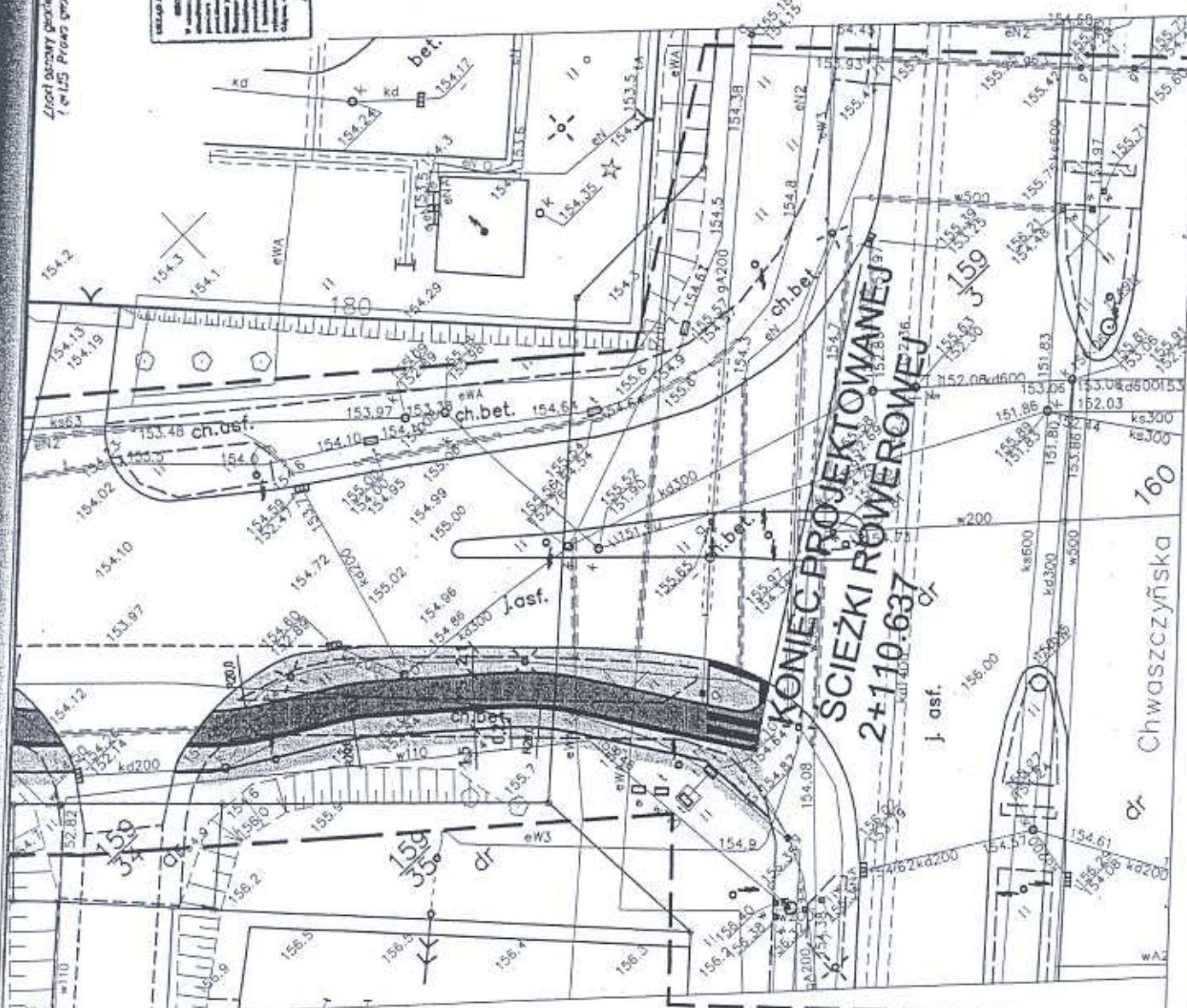
z dnia 24.06.2009r.

Z up. DYREKTORA

Jan Gawin

Kierownik

Działu Gospodarki Komunalnej



ZATWIERDZIŁ

PROKURENT

marcin K...

ZARZĄD DRÓG I ZIELENI
JEDNOSTKA BUDŻETOWA GMINY MIASTA GDYNI
2451 Gdynia, al. Zwycięstwa 96/98
P. 586-218-63-30, REGON 220356287
058/761-20-00, fax 058/662-28-41
GL.AJ.7636/56/09/53A

Gdynia 25.06.2009

„EURO-ALIANS”
Pracownia Projektowa Sp. z o.o.
ul. Marusarzówny 2 pawilon 22
80-288 Gdańsk

Nawiązując do pisma L.dz.175/GDY/09 z dnia 19.06.2009 oraz z dnia 16.03.2009
wyrażającego wyrażenia zgody na wycinkę i przesadzenie drzew i krzewów kolidujących
projektowanymi ścieżkami rowerowymi wzdłuż:

- Alei Marszałka Piłsudskiego (ścieżka rowerowa nr 1);
- ul. Łużyckiej (ścieżka rowerowa nr 2)
- ul. Rolniczej od ul. Witomińskiej do ul. Małokackiej oraz wzdłuż ul. Wielkokackiej
- od ul. Małokackiej do ul. Hodowlanej (ścieżka rowerowa nr 3)
- ul. Płk. Dąbka (ścieżka rowerowa nr 4)
- ul. Rdestowej (ścieżka rowerowa nr 6)

Zarząd Dróg i Zieleni w Gdyni uprzejmie informuje, że nie będzie wnosił sprzeciwu
w sprawie usunięcia i przesadzenia drzew w rejonie ww. ścieżek rowerowych zgodnie
z zaakceptowaną przez Ogrodnika Miasta dokumentacją (pisma SMO.7332-16/09
SMO.7632-02/2009). Wykonanie prac należy powierzyć firmie specjalistycznej
przesadzone drzewa objąć opieką pielęgnacyjną przez trzy pełne sezony wegetacyjne.
planowanym rozpoczęciu prac w zakresie drzewostanu należy powiadomić na piśmie tut.
Zarząd, z co najmniej tygodniowym wyprzedzeniem. Wykonane przesadzenia należy zgłosić
na odbioru Ogrodnikowi Miasta oraz w tut. Zarządzie.

W celu uzyskania decyzji zezwalającej na usunięcie drzew i krzewów należy wystąpić
wnioskiem do Wydziału Ochrony Środowiska i Rolnictwa Urzędu Miasta Gdyni po
uzyskaniu czasowych praw do gruntu na którym rosną przedmiotowe drzewa i krzewy
wniosek winien zostać złożony w Wydziale Polityki Gospodarczej i Nieruchomości).

Z up. DYREKTORA



Kierownik
Działu Gospodarki Komunalnej

PROKURENT

mgr inż. Krzysztof Dudek

ZA ZGODNOŚĆ
Z ORYGINAŁEM

PROKURENT


mgr inż. Krzysztof Dudek

1. Biuro Ogrodnika Miasta UM Gdynia – w/m
2. Wydział Ochrony Środowiska i Rolnictwa UM Gdynia
3. UGL a/a

UKE.OD-7332-1/724-3/4454/2009/ 3788

Gdynia, dn. 14.07.2009r.

EURO-ALIANS

Pracownia Projektowa Sp. z o.o.
ul. Marusarzówny 2 paw. 22
80-288 Gdańsk

Zarząd Dróg i Zieleni w Gdyni **uzgadnia** w ramach swoich kompetencji opracowanie pn. „Projekt elektryczny” zawarte w dokumentacji pn. „Stadium: Projekt budowlany. Inwestycja: Budowa ścieżek rowerowych w Gdyni w ramach projektu: Rozwój komunikacji rowerowej Aglomeracji Trójmiejskiej w latach 2007-2013 – zadanie II. Ścieżka rowerowa nr 6 wzdłuż ul. Rdestowej. Branża: drogowa, teletechniczna, elektryczna” (inwestor: Gmina Miasta Gdyni, projektanci: mgr inż. Andrzej Konopiński, inż. Andrzej Szypowicz, Tomasz Urbański; data opracowania: grudzień 2008r.), wnosząc następujące uwagi:

- a) realizacja inwestycji nie może pogorszyć stanu istniejącego (teren budowy przywrócić do stanu poprzedniego);
- b) o rozpoczęciu i zakończeniu robót powiadomić pisemnie tut. Zarząd – fax 058 662 28 41, powołując się na niniejsze uzgodnienie oraz podając imię, nazwisko i numer telefonu kierownika robót.

Uzgodnienie ważne jest dwa lata.

Integralną częścią niniejszego uzgodnienia jest ww. opracowanie, w którym rysunek nr 1 pn. „Plan sytuacyjny” został ostemplowany przez tut. Zarząd.

Jednocześnie informujemy, iż:

- przed rozpoczęciem robót należy sporządzić i przedstawić do zatwierdzenia w tut. Zarządzie projekt tymczasowej organizacji ruchu na czas budowy ścieżek rowerowych oraz budowy urządzeń infrastruktury technicznej;
- projekt docelowej organizacji ruchu po opracowaniu należy przedstawić do uzgodnienia w Wydziale Inżynierii Ruchu Urzędu Miasta Gdyni.

Z up. DYREKTORA
mgr inż. Stefan Benkowski
Kierownik Działu Dróg

Otrzymują:

1. wnioskodawca;
2. UGD (An.K.);
3. UK – a/a



Likwidować

Rdestowa

ZARZĄD DRÓG I ZIELENI

RODZAJ: DROGA
21-401 Gdynia, ul. Żwirskiego 39/33
54-718-43-30, 54-718-43-31
tel. 54-718-43-30, fax 54-718-43-31

Załącznik do umowy

Nr UK-1.01.7332-1/124-3/4154/2009/3188

z dnia 14.07.2009r.

Z up. DYREKTORA

mgr inż. Sławomir Borkowski
Kierownik Działu Dróg

rowerowej Gdynia ul. Rdestowa

branża:

E

data:

Listopad 2008

Gdynia, dn. 09.09.2009r.

EURO-ALIANS

Pracownia Projektowa Sp. z o.o.
ul. Marusarzówny 2 paw. 22
80-288 Gdańsk

Zarząd Dróg i Zieleni w Gdyni **uzgadnia** w ramach swoich kompetencji opracowania pn. „Projekt drogowy” oraz „Projekt teletechniczny” zawarte w dokumentacji pn. „Stadium: Projekt budowlany. Inwestycja: Budowa ścieżek rowerowych w Gdyni w ramach projektu: Rozwój komunikacji rowerowej Aglomeracji Trójmiejskiej w latach 2007-2013 – zadanie II. Ścieżka rowerowa nr 6 wzdłuż ul. Rdestowej. Branża: drogowa, teletechniczna” (inwestor: Gmina Miasta Gdyni, projektanci: mgr inż. Andrzej Konopiński, Tomasz Urbański; data opracowania: grudzień 2008r.), wnosząc następujące uwagi:

- w ramach planowanych prac przewidzieć wykonanie na studniach rewizyjnych miejskiej sieci kanalizacji deszczowej (zlokalizowanych w pasie drogowym ścieżki rowerowej) robót budowlanych obejmujących regulację włączów za pomocą pojedynczego pierścienia regulacyjnego (istniejącą cegłę należy zdemontować) z jednoczesną ich wymianą na włązy D400 z pokrywą typu wentylacyjnego i wypełnieniem betonowym;
- wykonanie robót budowlanych na studniach rewizyjnych podlega odbiorowi przez tut. Zarząd; o planowanym terminie wykonania ww. robót należy powiadomić z co najmniej trzydniowym wyprzedzeniem Referat Infrastruktury tut. Zarządu (tel. 058 761 20 28);
- należy wziąć pod uwagę zapisy pozostałych uzgodnień projektów branżowych dla planowanej inwestycji;
- należy zachować normatywne odległości od istniejącego i projektowanego uzbrojenia;
- realizacja inwestycji nie może pogorszyć stanu istniejącego oraz naruszać interesów osób trzecich;
- o rozpoczęciu i zakończeniu robót powiadomić pisemnie tut. Zarząd – fax 058 662 28 41, powołując się na niniejsze uzgodnienie oraz podając imię, nazwisko i numer telefonu kierownika robót.

Uzgodnienie ważne jest dwa lata.

Załącznikiem do niniejszego uzgodnienia są rysunki: rys. nr 2 pn. „Przekroje charakterystyczne” opracowania „Projekt drogowy” – w zakresie konstrukcji ścieżki rowerowej i chodnika, oraz rys. nr 2.1 (arkusz 1/2 i 2/2) pn. „Plan sytuacyjny” opracowania „Projekt teletechniczny”, które zostały ostemplowane przez tut. Zarząd.

Jednocześnie informujemy, iż:

- przed rozpoczęciem robót należy sporządzić i przedstawić do zatwierdzenia w tut. Zarządzie projekt tymczasowej organizacji ruchu na czas budowy ścieżek rowerowych oraz budowy urządzeń infrastruktury technicznej;
- projekt docelowej organizacji ruchu po opracowaniu należy przedstawić do uzgodnienia w Wydziale Inżynierii Ruchu Urzędu Miasta Gdyni.

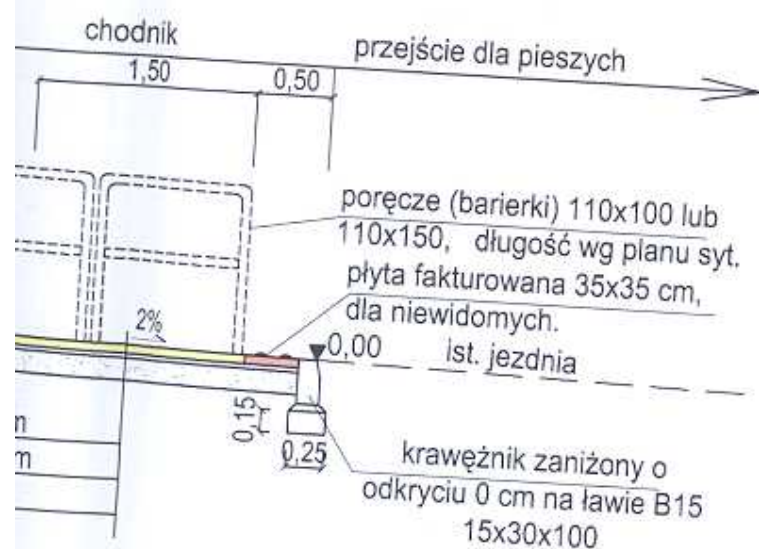
Otrzymując:

- wnioskodawca;
- UGD (An.K.);
- UK – a/a

D Y R E K T O R

mgr inż. Maciej Karmuliński

Przekrój charakterystyczny przejście dla pieszych



ZARZĄD DRÓG I ZIELENI
ul. 45^{ta} Gdynia, 20-000 Gdynia 90-00
tel. 58 212-53-30, 58 212-53-31
fax 58 212-53-32, 58 212-53-33

Załącznik do planu
Nr UKŁ.OD-1332-1/170/64/13/09/
z dnia 09.09.2009r.

DYREKTOR
mgr inż. Maciej Karmoliński

opa

obrzeże be
8x30x

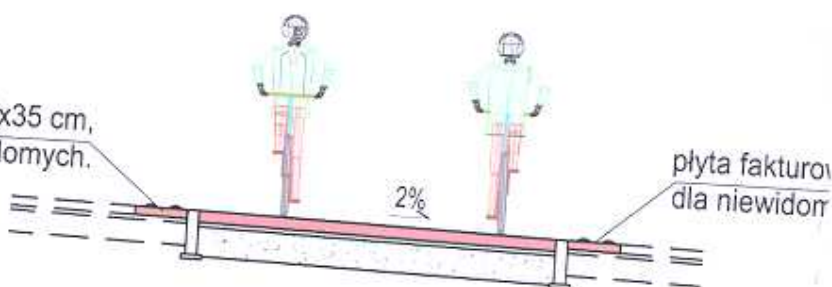
ist. jezdnia z krawężnikiem

kostka betonowa szara gr. 6 cm
podsypka cem-piasek 1:4 gr 3 cm
podbudowa Kł.SM 0/31,15 cm
podłoże G1

Przekrój charakterystyczny - przejście dla pieszych przez ścieżkę rowerową.

jezdnia
zjeżdżie
k zaniżony o
0 cm na ławie B15
10

plyta fakturowana 35x35 cm,
dla niewidomych.



DANE TECHNICZNE

Kategoria trasy rowerowej

Typ przekroju - **DF**

(jednostronna, c)

Szerokość ścieżki rowerowej

Szerokość chodnika - 1

mgr inż. Maciej Karmoliński



RESEARCHER 2008 Springer International
P.O. Box 171393, Cham, Switzerland
TEL: +41 76 308 6710 **FAX:** +41 76 308 6870
E-MAIL: reza.dadgar@springer.com
WWW: www.springer.com/reza_dadgar

1. Definition
 2. Classification
 3. Causes
 4. Pathogenesis
 5. Signs and Symptoms
 6. Diagnosis
 7. Treatment
 8. Prognosis
 9. Prevention
 10. Conclusion

[illegible]

0-WYSOKOSCIMA
ZADZEN PODZIEMNYCH
1:500
PROJEKTOWYCH

URZĄD MIASTA GDYNI

Wydział Inżynierii Ruchu
Aleja Marszałka Piłsudskiego 52/54
81-882 Gdynia
☎ telef. biurowy: 51 382 71 91

UR.EL/7332/547 /2009/2023/Arch.233

Gdynia, 2009.06.22

Euro-Alians

Pracownia Projektowa Sp. z o.o.

ul. Marusarzówny 2 pawilon 22

80-288 GDAŃSK

fax 058 342 69 81

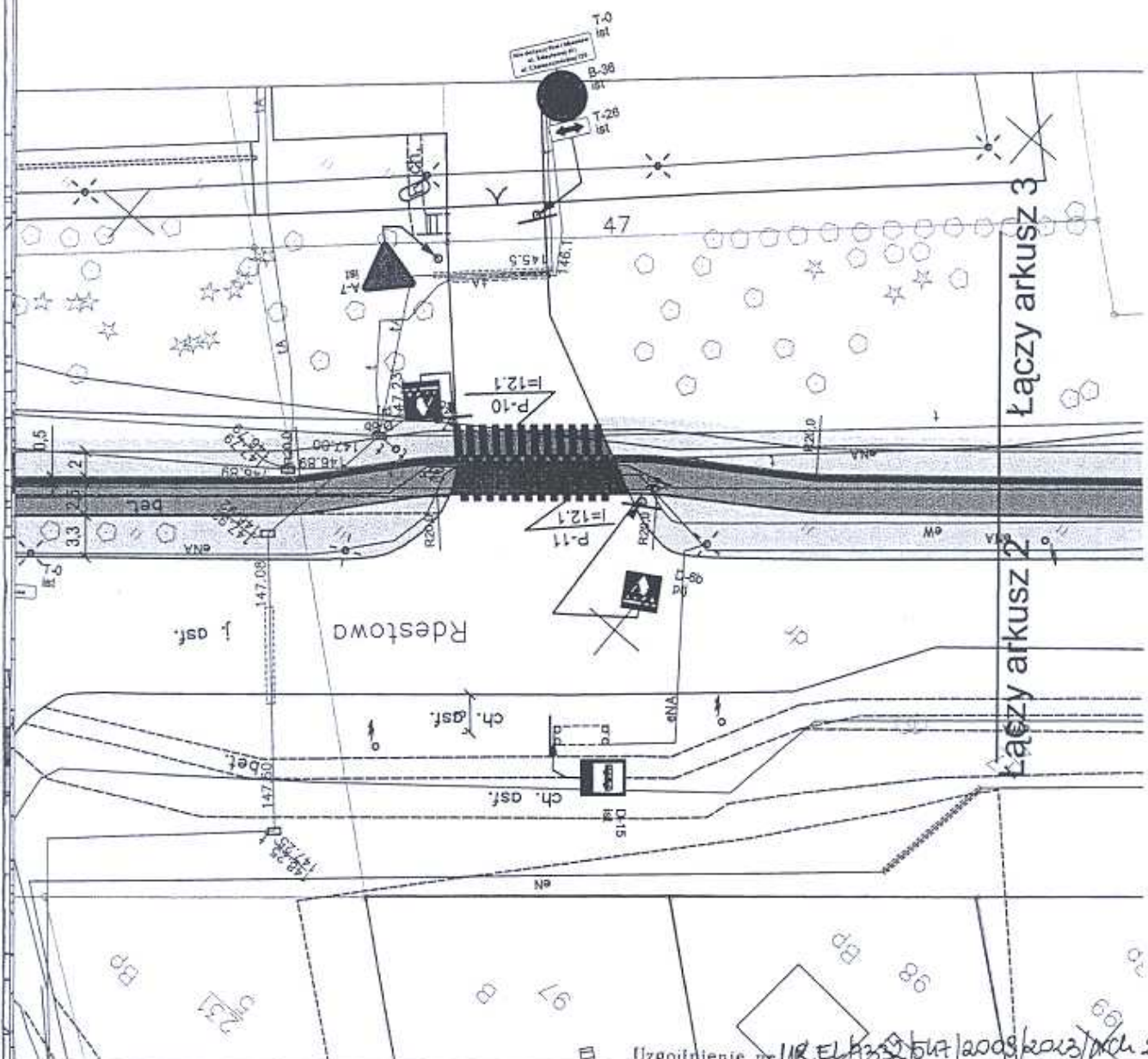
Wydział Inżynierii Ruchu Urzędu Miasta Gdyni zatwierdza projekt docelowej organizacji ruchu drogowego dla budowy ścieżki rowerowej w ciągu **ul. Rdestowej** w Gdyni.

NACZELNIK WYDZIAŁU
dr inż. Jacek Oskarbski

Do wiadomości:

1. Wydział Inwestycji w/m
2. Zarząd Dróg i Zieleni – Al. Zwycięstwa 96/98 81-451 Gdynia

ARKUSZ 2/4



Uzgodnienie nr IR.ELP332/547/2008/2013/XCh 233
z dnia 21.06.2009r.

z dnia 22.06.2009 r.
z ujętowania Prezydenta Miasta Gdyni
zawierającym projekt organizacji ruchu drogowego, z następującymi uwagami:

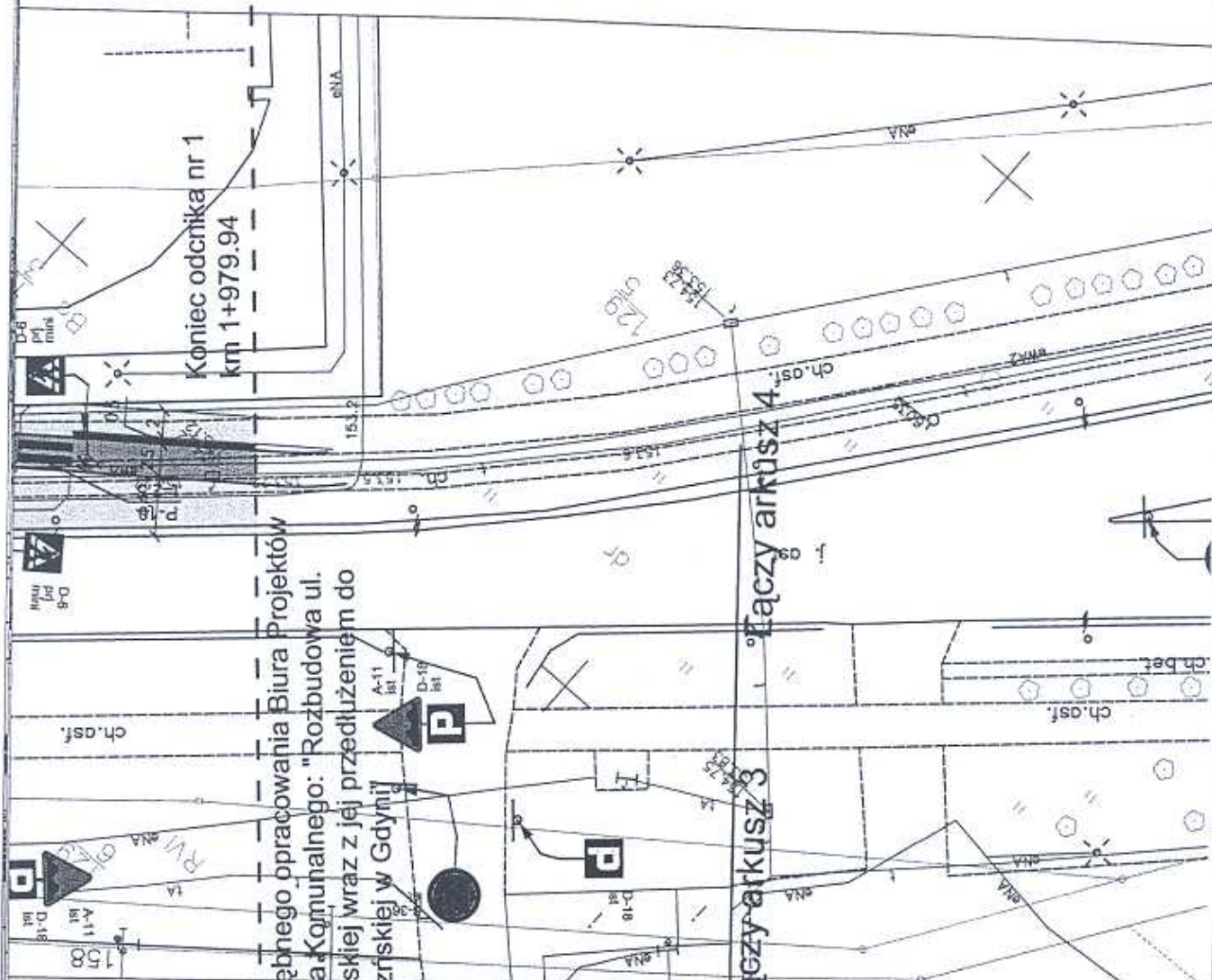
dr. inż. Jacek (pieczęć i podpis)

Ref: 214

(pieczęć i podpis)

Ścieżka rowerowa nr 6 wzdłuż ul. Rdestowej

Umowa nr: KB/170/UP/42/W/2008 Inwestor: Gmina Miasta Gdyni		EURO-ALIANŚ Pracownia Projektowa sp. z o.o. ul. Marusarzówny 2 paw. 22 80-288 Gdańsk	
Nazwa projektu:		"Budowa ścieżek rowerowych w Gdyni w ramach projektu "Rozwój komunikacji rowerowej aglomeracji Trójmiejskiej w latach 2007-2013" (Zadanie II)	
Nazwa rysunku:	Projektowana organizacja ruchu wraz z inwentaryzacją istniejącej	Skala: 1:500	Rys. nr 2.1 ARKUSZ 2/4



Granica odrębnego opracowania Biura Projektów Budownictwa Komunalnego: "Rozbudowa ul. Chwarszczńskiej wraz z jej przedłużeniem do ul. Chwarszczńskiej w Gdyni"


Uzgodnienie nr UR EL/7332/547/2008/2023 / Arch. 233
z dnia 22.06.2009 r.

z upoważnienia Prezydenta Miasta Gdyni
zatwierdzam projekt organizacji ruchu drogowego, z następującymi uwagami:

Arkusz 3/4

(pieczęć i podpis)

Ścieżka rowerowa nr 6 wzdłuż ul. Rdestowej

Umowa nr: KB/170/UP/42/W/2008 Inwestor: Gmina Miasta Gdyni	 EURO-ALIANS Pracownia Projektowa sp. z o.o. ul. Maruszówny 2 paw. 22 80-288 Gdańsk
Nazwa projektu:	"Budowa ścieżek rowerowych w Gdyni w ramach projektu "Rozwój komunikacji rowerowej aglomeracji Trójmiejskiej w latach 2007-2013" (Zadanie II)
Nazwa rysunku:	Projektowana organizacja ruchu wraz z inwentaryzacją istniejącej
	Skala: 1:500
	Rys. nr 2.1 ARKUSZ 3/4

Umowa nr:
KB/170/UP/42N/2008
Inwestor:
Gmina Miasta Gdyni



EURO-ALIANS
Pracownia Projektowa
sp. z o.o.

ul. Maruszówny 2 paw. 22

80-288 Gdańsk

Nazwa
projektu:

"Budowa ścieżek rowerowych w Gdyni w ramach projektu
"Rozwój komunikacji rowerowej
aglomeracji Trójmiejskiej w latach 2007-2013" (Zadanie II)

Nazwa
rysunku:

Projektowana organizacja ruchu
wraz z inwentaryzacją istniejącej

Skala:

1:500

Rys. nr 2.1

ARKUSZ 4/4

Ścieżka rowerowa nr 6 wzdłuż ul. Rdestowej

